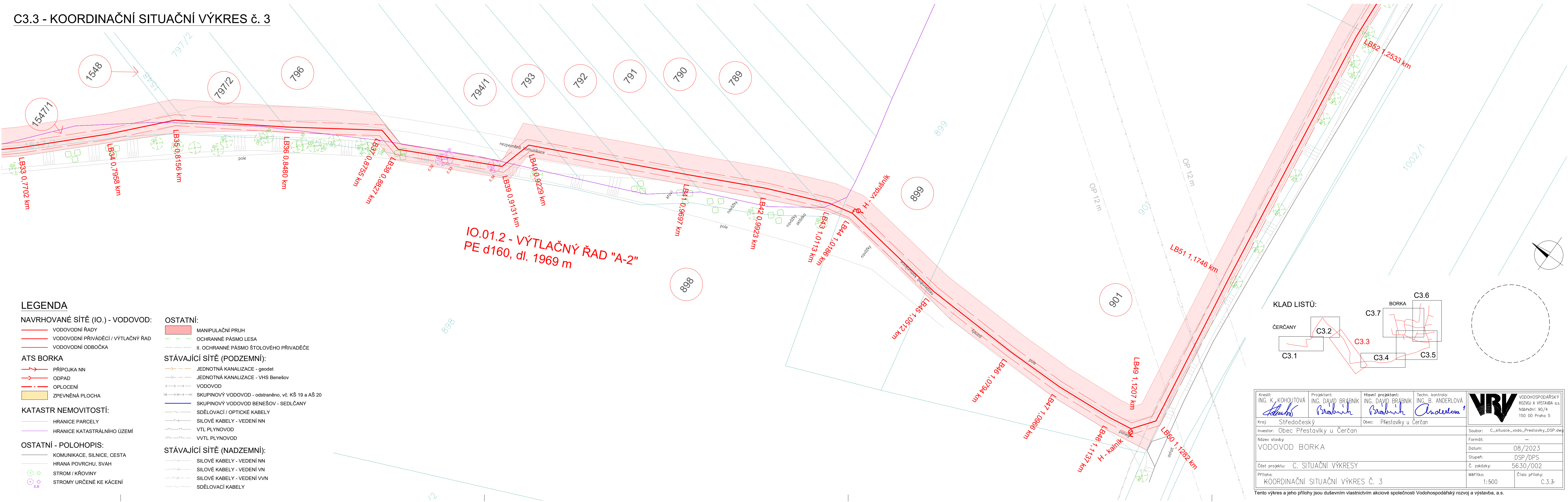


C3.3 - KOORDINAČNÍ SITUAČNÍ VÝKRES č. 3



LEGENDA

NAVRHOVANÉ SÍTĚ (IO.) - VODOVOD:

- VODOVODNÍ ŘADY
- VODOVODNÍ PŘÍVADČÍ / VÝTLAČNÝ ŘAD
- VODOVODNÍ ODBOČKA

ATS BORKA

- PŘÍPOJKA NN
- ODPAD
- OPLOCENÍ
- ZPEVNĚNÁ PLOCHA

KATASTR NEMOVITOSTÍ:

- HRANICE PARCELY
- HRANICE KATASTRÁLNÍHO ÚZEMÍ

OSTATNÍ - POLOHOPIS:

- KOMUNIKACE, SILNICE, CESTA
- HRANA POVRCHU, SVAH
- STROM / KŘOVINY
- STROMY URČENÉ KE KÁCENÍ

OSTATNÍ:

- MANIPULAČNÍ PRUH
- OCHRANNÉ PÁSMO LESA
- II. OCHRANNÉ PÁSMO ŠTOLOVÉHO PŘÍVADČE

STÁVAJÍCÍ SÍTĚ (PODZEMNÍ):

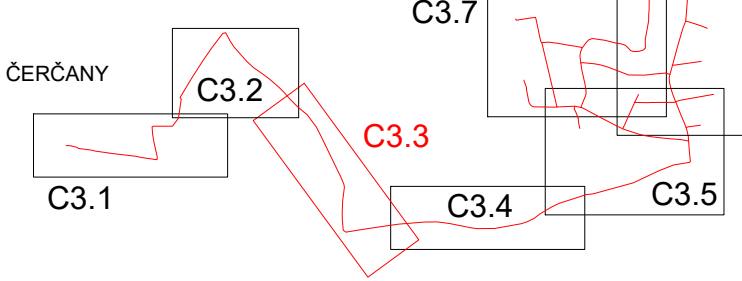
- JEDNOTNÁ KANALIZACE - geodet
- JEDNOTNÁ KANALIZACE - VHS Benešov
- VODOVOD
- SKUPINOVÝ VODOVOD - odstraněno, vč. KŠ 19 a AŠ 20
- SKUPINOVÝ VODOVOD BENEŠOV - SEDLČANY
- SDĚLOVACÍ / OPTICKÉ KABELY
- SILOVÉ KABELY - VEDENÍ NN
- VTL PLYNOVOD
- VVTI PLYNOVOD






STÁVAJÍCÍ SÍTĚ (NADZEMNÍ):

- SILOVÉ KABELY - VEDENÍ NN
- SILOVÉ KABELY - VEDENÍ VN
- SILOVÉ KABELY - VEDENÍ VVN
- SDĚLOVACÍ KABELY

IO.01.2 - VÝTLAČNÝ ŘAD "A-2"
PE d160, dl. 1969 m

KLAD LISTŮ:



Kreslil: ING. K. KOHOUTOVÁ 	Projektant: ING. DAVID BRÁBNÍK 	Hlavní projektant: ING. DAVID BRÁBNÍK 	Techn. kontrola: ING. B. ANDERLOVÁ 	 VODOHOSPODÁŘSKÝ ROZVOJ A VÝSTAVBA a.s. Nábřeží 90/4 150 00 Praha 5
Kraj: Středočeský	Obec: Přestavky u Čerčan			
Investor: Obec Přestavky u Čerčan				
Název stavby: VODOVOD BORKA				
Část projektu: C. SITUAČNÍ VÝKRESY				
Příloha: KOORDINAČNÍ SITUAČNÍ VÝKRES Č. 3				Soubor: C_situace_voda_Prestavky_DSP.dwg
				Formát: —
				Datum: 08/2023
				Stupeň: DSP/DPS
				Č. zakázky: 5630/002
				Měřítko: 1:500
				Číslo přílohy: C.3.3-

Tento výkres a jeho přílohy jsou duševním vlastnictvím akciové společnosti Vodohospodářský rozvoj a výstavba, a.s.